

aktiv . weit . vielfältig

**Kapf**  
Sport- und Freizeitheim

Tipps für  
**Aktivitäten in der Nähe**



Egenhausen im  
Nordschwarzwald

[www.freizeitheim-kapf.de](http://www.freizeitheim-kapf.de)



Planen Sie mit uns  
Ihr Programm

# Tipps für Aktivitäten in der Nähe

In der Region Nordschwarzwald gibt es viele attraktive Angebote für **Halb-** oder **Ganztagesausflüge**, viele davon sind vom Freizeitgelände aus erreichbar. Unsere Highlights für Gruppen und Schulklassen haben wir hier zusammengestellt.

Nach vorheriger Absprache erhalten Sie ein Lunchpaket für die Verpflegung unterwegs. Abends wird dann im Freizeitheim warm gegessen.

Viele Ausflugsziele lassen sich miteinander zu einem Erlebnistag kombinieren. Beachten Sie auch die Hinweise unter "Tipp".

**Sie buchen die einzelnen Module direkt über den Anbieter.**

## FSJ IM KAPF!

## FREIWILLIGES SOZIALES JAHR IM FREIZEITHEIM KAPF

Wir suchen motivierte junge Leute für einen Job mit abwechslungsreichen Aufgaben. Mehr unter:  
[www.freizeitheim-kapf.de](http://www.freizeitheim-kapf.de)



Heinz Banzhaf | Hausleiter  
Kapf 5 | 72227 Egenhausen

Träger:  
Evangelisches Jugendwerk  
in Württemberg (ejw)



Tel.: 07453 9561-0  
Fax: 07453 9561-20  
Mobil: 0151 40023722

[info@freizeitheim-kapf.de](mailto:info@freizeitheim-kapf.de)  
[www.freizeitheim-kapf.de](http://www.freizeitheim-kapf.de)

**Weitere Häuser des ejw:**  
*Tagungszentrum Bernhäuser Forst,  
Stuttgart*  
*Bergheim Unterjoch, Allgäu*  
*Silserhof, Schweiz*  
[www.ejwue.de](http://www.ejwue.de)

## Führung durch das Naturschutzgebiet „Egenhäuser Kapf“



Das Naturschutzgebiet ist ein beliebtes Ausflugsziel. Die Lage des Freizeitheims bietet die einzigartige Gelegenheit, eine staunenswerte Vielfalt an Pflanzen und Tieren vor der Haustüre zu erleben.

**Kontakt:** Karl-Heinz Gänßle  
**Tel.:** 07453 7800  
**Email:** kh\_gaenssle@web.de



## Sozial-Kompetenz-Training



„Starke Kinder für eine bessere Zukunft“. Die Akademie der Kinder- und Jugendwerkstatt EIGEN-SINN aus Freudenstadt bietet Trainings-Einheiten mit verschiedenen Themenschwerpunkten an. Der zeitliche Rahmen kann individuell gestaltet werden. Mindestdauer sind 3 Std. pro Einheit. Für einen 5-tägigen Aufenthalt im bietet sich ein Training mit 2 oder 3 Einheiten an. Die einzelnen Trainings finden im Freizeitheim statt.

**Kontakt:** Akademie EIGEN-SINN, 72290 Loßburg  
**Tel.:** 07446 547061,  
**Email:** a.fix@kiwe-eigensinn.de,  
**Internet:** www.kinderwerkstatt-eigensinn.de

## Badespaß in Walddorf



Der Bademeister gibt Ihnen auf Nachfrage tolles Material für Wasserspiele. Montags und von Juni bis Mitte September hat das Bad geschlossen.

**Tel.:** 07452 7404  
**Internet:** www.stadtwerke-altensteig.de  
**Start:** Am Freizeitheim  
**Tipp:** Wir empfehlen Ihnen, das Hallenbad in Ihr Abendprogramm aufzunehmen.  
**Entfernung:**  1,8 km  25 Min

## Besuch eines Bauern- oder Pferdehofes in Egenhausen



Einzelne Bauernhöfe bieten Schulklassen und Gruppen eine Führung an.

**Kontakt:** Bauernhof der Familie Hammer  
**Tel.:** 07453 1031  
**Start:** Am Freizeitheim  
**Entfernung:** 🚶 2,1 km 🕒 30 Min



## Biobauernhof der Familie Wüthrich in Monhardt

Familie Wüthrich betreibt eine sehr vielseitige Landwirtschaft. Schüler sind hier willkommen. Jeder kann mit anpacken. Und einen Crashkurs in Ökologie gibt es quasi „nebenher“.

**Kontakt:** Peter u. Hanne Wüthrich  
**Telefon:** 07458 98200, Mobil: 0171 2816465  
**Email:** peter.wuethrich@t-online.de  
**Internet:** [www.bauernhof-im-heckengäu.de](http://www.bauernhof-im-heckengäu.de)  
**Start:** Am Freizeitheim.  
**Entfernung:** 🚶 3,4 km 🕒 1 Std.

## Bömbachsee



Die 4 km zum Bömbachsee läuft eine Gruppe in ca. 1,5 Stunden. Planen Sie den Beginn der Tour für den Morgen und nutzen Sie die Grillstelle am See. Der See lädt zum Baden ein.

**Start:** Am Freizeitheim  
**Entfernung:** 🚶 4 km 🕒 52 Min





## Museum im Alten Schloss in Altensteig

Das Alte Schloss wurde 1230 erbaut. Das Museum besteht aus fünf Geschossen, von denen vier zugänglich sind. Zu sehen sind z.B. der Rittersaal, eine Schindelmacherwerkstatt, die Schlossküche, die Herrenkammer, das Gesindegeschoss, die Gefangenenunterkünfte uvm..

**Internet:** [www.altensteig.de](http://www.altensteig.de)

**Besonderes:** Planen Sie ihren Ausflug so, dass Sie mit Ihrer Gruppe oder Schulklassse nach Altensteig wandern (ca. 2 Std.) und sich nach Ihrer Schlossbesichtigung von einem Busunternehmen abholen lassen oder mit dem Linienbus nach Egenhausen fahren.

**Start:** Am Freizeitheim

**Entfernung:**  4,7 km  1 Std. 10 Min



## Als die Wälder auf Reisen gingen

Jahrhundertlang war Flößerei ein lohnendes Gewerbe. An der „Monhardter Wasserstube“ erleben Sie hautnah die anstrengende, abenteuerliche Arbeit der Flößer und versuchen sich an der Kunst des Wiedendrehens.

**Kontakt:** Tourist-Info Altensteig

**Tel.:** 07453 9461-147

**Email:** [tourist-info@altensteig.de](mailto:tourist-info@altensteig.de)

**Internet:** [www.altensteig.de](http://www.altensteig.de)

**Start:** Wanderung ab Freizeitheim.

**Tipp:** Planen Sie ihren Ausflug so, dass Sie mit Ihrer Gruppe oder Schulklassse zur Monhardter Wasserstube wandern (ca. 1,5 Std.) und sich anschließend von einem Busunternehmen abholen lassen oder mit dem Linienbus nach Egenhausen fahren.



**Entfernung:**  5 km  1 Std. 15 Min

 9,2 km  12 Min



## Abenteur- spielplatz Stadtpark Kleb



Der Stadtpark Kleb ist mehr als nur ein Park direkt an der Altstadt von Nagold. Der Kleb ist Spielplatz, Wohnzimmer im Sommer und Bühne für Veranstaltungen.

**Entfernung:**  8 km  1 Std. 49 Min

## Ruine Hohennagold





Die mittelalterliche Burgruine Hohennagold liegt markant und schon von Weitem gut sichtbar über der Stadt Nagold. Sie gehört zu den größten und schönsten Burgruinen im Land.

**Entfernung:**  8 km  1 Std. 49 Min



## GPSAktion



Sie erkunden 9 Sehenswürdigkeiten in der Innenstadt. Geräte und Unterlagen erhalten Sie im Freizeitheim.

**Entfernung:**  8 km  1 Std. 49 Min

## Nagolder Badepark



Der Nagolder Badepark garantiert das ganze Jahr über Badespaß. Das Schwimmbad befindet sich im Stadtpark Kleb am Schlossberg.

**Entfernung:**  8 km  1 Std. 49 Min



## Hochseilgarten Nagold

Ein Hochseilgarten bietet aufregende und nachhaltige Erfahrungen. Der Nagolder Hochseilgarten bietet über 80 verschiedene Übungen zum Klettern, Hangeln und Fahren. Das Highlight ist die Mega-Seilbahn: 10 Seilbahnen mit über 640 Meter Länge, dazu 8 Steigübungen. Die freistehende Bauart bietet zusätzlichen Nervenkitzel und wunderschöne Ausblicke über den Schwarzwald bis zur Schwäbischen Alb.

**Kontakt:** Hochseilgarten Nagold  
Am Eisberg 1, 72202 Nagold

**Tel.:** 0171 4319983

**Email:** [info@hochseilgarten-nagold.de](mailto:info@hochseilgarten-nagold.de)

**Internet:** [www.hochseilgarten-nagold.de](http://www.hochseilgarten-nagold.de)

**Entfernung:** 🚶 10,4 km 🕒 2 Std. 20 Min

## Waldseilgarten Herrenberg



Bei der Planung und beim Bau des Herrenberger Waldseilgartens wurde von Anfang an großen Wert auf eine naturverträgliche Bauweise und eine waldschonende Nutzung gelegt. Die Kletterparcours ermöglichen es, in einer Höhe von 4 bis 13 Metern, den Schönbuch einmal aus einer ganz anderen Perspektive kennen zu lernen.

**Kontakt:** Waldseilgarten Herrenberg

**Tel.:** 07032 202334

**Email:** [info@waldseilgarten-herrenberg.de](mailto:info@waldseilgarten-herrenberg.de)

**Internet:** [www.waldseilgarten-herrenberg.de](http://www.waldseilgarten-herrenberg.de)

**Entfernung:** 🚗 26,4 km 🕒 32 Min



## Hochseilgarten Hallwangen

Der Hallwanger Hochseilgarten besteht aus fünf Parcours verschiedener Schwierigkeitsstufen. Der leichteste Parcours für Kinder ab drei Jahren befindet sich auf einer Höhe von etwa einem Meter. Die höchsten Stellen des schwierigsten Parcours liegen höher als 16 Meter, zudem gibt es eine Kletterwand.

**Kontakt:** Hochseilgarten Hallwangen

**Tel.:** 0160 95107030

**Email:** [info@hochseilgarten-hallwangen.de](mailto:info@hochseilgarten-hallwangen.de)

**Internet:** [www.hochseilgarten-hallwangen.de](http://www.hochseilgarten-hallwangen.de)

**Tipp:** Der Hochseilgarten lässt sich gut mit einem Besuch des Barfußparks nebenan oder einer Führung durch das Besucherbergwerk in Hallwangen verbinden.

**Entfernung:** 🚗 14,6 km 🕒 16 Min

## Waldkletter- garten Enzklösterle



Wir bieten 7 Parcours mit unterschiedlichen Schwierigkeitsgraden und einen der höchsten FreeFall-Jumps in Deutschland.

**Kontakt:** Waldklettergarten Enzklösterle  
Jochen Steinert

**Tel.:** 07056 927196 oder 0172 4960724

**Email:** [jochen.steinert@naturkonzepte.com](mailto:jochen.steinert@naturkonzepte.com)

**Internet:** [www.naturkonzepte.com](http://www.naturkonzepte.com)

**Tipp:** Der Waldklettergarten lässt sich gut mit dem Wildseemoor in Kaltenbronn, dem Baumwipfelpfad in Bad Wildbad oder dem Adventure-Golf in Enzklösterle verbinden.

**Entfernung:** 🚗 22,2 km 🕒 32 Min





## Naturerlebnis Barfußpark in Hallwangen

Fühlen Sie mit Ihren Sinnen und den Füßen auf einer Strecke von insgesamt 2,4km Länge den besonderen Reiz von Holz, Steinen, Rindenmulch, Gras, Lehm und Wasser - kalt, warm, feucht, trocken, angenehm, anregend und belebend. Streifen Sie Ihre Schuhe ab und machen Sie das, was unsere Vorfahren schon immer getan haben. Gehen Sie barfuß!

**Kontakt:** Tourist-Information Kulturamt  
Marktplatz 1+2, 72280 Dornstetten

**Tel.:** 07443 9620-30

**Email:** info@dornstetten.de

**Internet:** www.barfusspark.de

**Tipp:** Der Barfußpark ist vom 01.05.-30.09. geöffnet.  
Der Barfußpark bietet auch Führungen an.  
Ein Handtuch zum Abtrocknen der Füße nicht vergessen.  
Der Barfußpark lässt sich gut mit einem Besuch des Hochseilgartens nebenan oder einer Führung durch das Besucherbergwerk in Hallwangen verbinden.

**Entfernung:** 🚗 14,6 km 🕒 16 Min

## Besucher- bergwerk Hallwangen



Die Grube „Himmlisch Heer“ ist ein historisches Silber-, Kupfer- und Schwerspatbergwerk im nördlichen Schwarzwald. Der Beginn des Bergbaus in Hallwangen geht bis in das 13. Jahrhundert zurück.

**Kontakt:** Besucherbergwerk Hallwangen  
Am Bergwerk, 72280 Dornstetten

**Tel.:** 07443 9620-30

**Internet:** www.bergwerk-hallwangen.de

**Tipp:** Das Bergwerk hat jeden 1. + 3. Sonntag im Monat von 14-18 Uhr geöffnet. Dienstags wird um 14 Uhr eine Führung angeboten. Anmeldungen sind hier nicht erforderlich. Geführte Besichtigungen außerhalb der Öffnungszeiten von Anfang Mai bis Oktober. Infos und Anmeldungen für Gruppenführungen bei der Tourist-Information Dornstetten, Tel: 07443 9620-30.

**Entfernung:** 🚗 14,6 km 🕒 16 Min



## Halla-Glück- Stollen Neubulach

Der Hella-Glück Stollen ist für den Besucherbetrieb hervorragend ausgebaut, beleuchtet und für Jung und Alt auf ebenen Wegen bis zur Abbaustrecke „Segen Gottes Gang“ gefahrlos und bequem zu begehen. Eine Führung dauert ca. 40 - 45 Minuten. Sie erleben bei der Befahrung von über 400 Metern Stollen und Erzgängen, mit großen Abbauhöhlen im Berg, die alte und mühsame Arbeitswelt eines mittelalterlichen Bergwerks.

- Kontakt:** Stollengemeinschaft der historischen Bergwerke Neubulach e.V.  
Waldecker Straße 55, 75387 Neubulach
- Tel.:** 07053 7346, 07053 7899 oder 0171 3026812
- Email:** stollen@online.de
- Internet:** [www.bergwerk-neubulach.de](http://www.bergwerk-neubulach.de)
- Entfernung:** 🚗 19 km ⌚ 24 Min

## Panoramabad in Freudenstadt



Eine 47 Meter lange Riesenwasserrutsche, das Sportbecken mit 25-Meter Bahn, ein Kinderbecken, ein separates Sprung- und Tauchbecken, Dampfgrotte und die großzügige Saunalandschaft bieten Spaß und Erholung pur – und dies bei jedem Wetter. Nicht zu vergessen: Der riesige Wasserpilz, der in regelmäßigen Abständen wie ein Wasserfall für eine kräftig rauschende Erfrischung sorgt! Eine Treppe mit Wasserschleuse führt direkt in das angenehm beheizte Außenbecken.

- Kontakt:** Panorama-Bad  
Ludwig-Jahn-Straße 60, 72250 Freudenstadt
- Tel.:** 07441 921-300
- Email:** panoramabad-freudenstadt@t-online.de
- Internet:** [www.panorama-bad.de](http://www.panorama-bad.de)
- Entfernung:** 🚗 22,7 km ⌚ 23 Min



## Wildseemoor & Info-Zentrum Kaltenbronn

Ein großartiges Naturerlebnis bietet das Hochmoorgebiet Kaltenbronn auf einer Höhe von rund 880 - 980 m üNN. Es entstand während der letzten Eiszeit vor rund 10.000 Jahren. Heute bietet sich dem Wanderer eine artenarme aber einzigartige Flora und Fauna mit einem Klima wie in Südfinnland. Das Infozentrum Kaltenbronn informiert mit einer umfangreichen, interaktiven Ausstellung über Geschichte und Entstehung der Moore, Wälder, Tiere und Pflanzen, zudem werden zahlreiche Erlebnis-Führungen geboten.

- Kontakt:** Infozentrum Kaltenbronn  
Kaltenbronn 600, 76593 Gernsbach-Kaltenbronn
- Tel.:** 07224 655197
- Email:** [info@infozentrum-kaltenbronn.de](mailto:info@infozentrum-kaltenbronn.de)
- Internet:** [www.infozentrum-kaltenbronn.de](http://www.infozentrum-kaltenbronn.de)
- Tipp:** Das Infozentrum bietet Führungen und besondere Aktionen für Gruppen und Schulklassen an.
- Entfernung:** 🚗 31,5 km 🕒 40 Min

## Baum- wipfelpfad Bad Wildbad



Mit einer Gesamtlänge von 1.250 Meter und einer Höhe bis zu 20 Meter über dem Waldboden schlängelt sich der Pfad durch Buchen, Tannen und Fichten des imposanten Bergmischwaldes – vorbei an zahlreichen Informations- und Erlebnisstationen mit Wissenswertem zur heimischen Natur- und Tierwelt. Erleben Sie bei dem Spaziergang auf dem Baumwipfelpfad den Wald aus einer völlig neuen Perspektive.

- Kontakt:** Baumwipfelpfad Schwarzwald  
Peter-Liebig-Weg 16 – Sommerberg  
75323 Bad Wildbad
- Tel.:** 07081 925094-0
- Email:** [info@baumwipfelpfad-schwarzwald.de](mailto:info@baumwipfelpfad-schwarzwald.de)
- Internet:** [www.baumwipfelpfad-schwarzwald.de](http://www.baumwipfelpfad-schwarzwald.de)
- Tipp:** Sie können auch Führungen für Gruppen und Schulklassen buchen.  
Mit einer Tageswanderung können Sie den Baumwipfelpfad und das Wildseemoor in Kaltenbronn verbinden.  
Strecke ca. 7 km.
- Entfernung:** 🚗 33,8 km 🕒 40 Min



## Nationalpark- zentrum Ruhestein

Mit Windgeschwindigkeiten über 200 Stundenkilometer fegte der Orkan „Lothar“ am zweiten Weihnachtsfeiertag 1999 über Baden-Württemberg hinweg und hinterließ in den Wäldern des Landes 30 Millionen m<sup>3</sup> Sturmh Holz und 40.000 Hektar Kahlfäche. Entlang eines 800m langen Lehr- und Erlebnispfades auf einer zehn Hektar großen Sturmwurf Fläche können Besucher am Schliffkopf beobachten, wie nach und nach die Sturmfläche wieder neu besiedelt wird. Der „Lotharpfad“ führt über Stege, Leitern und Treppen und bietet Einblicke, wie die Natur mit einer solchen Fläche umgeht und was von selbst wieder entsteht.

**Kontakt:** Nationalparkzentrum Ruhestein  
Schwarzwaldhochstraße 2, 77889 Seebach

**Tel.:** 07449 910-20

**Email:** naz.ruhestein@naturschutzzentren-bw.de

**Internet:** www.naturschutzzentren-bw.de

**Tipp:** Das Nationalparkzentrum bietet Führungen durch den Lotharpfad an.

**Entfernung:** 🚗 48,4 km 🕒 50 Min

## Vogtsbauern- höfe Gutach



Entdecken Sie in unseren Schwarzwaldhöfen, in Mühlen und Sägen, in Stuben und Scheunen, wie in den letzten 400 Jahren im Schwarzwald gewohnt, gelebt und gearbeitet wurde.

**Kontakt:** Schwarzwälder Freilichtmuseum  
Vogtsbauernhof

77793 Gutach

**Tel.:** 07831 9356-0

**Email:** info@vogtsbauernhof.de

**Internet:** www.vogtsbauernhof.de

**Tipp:** Die Vogtsbauernhöfe bieten museums-  
pädagogische Programme für Schulen und Jugendgruppen.

**Entfernung:** 🚗 62 km 🕒 1 Std 20 Min